

Pangi
63901:001:0573

Kärkla metskond 40
63901:001:0329

Pos 1

80 Heltermaa-Kärkla-Luidja tee
63901:001:4381





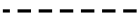

Kärkla metskond 41
63901:001:2030

Partsi tänav
63901:001:1588

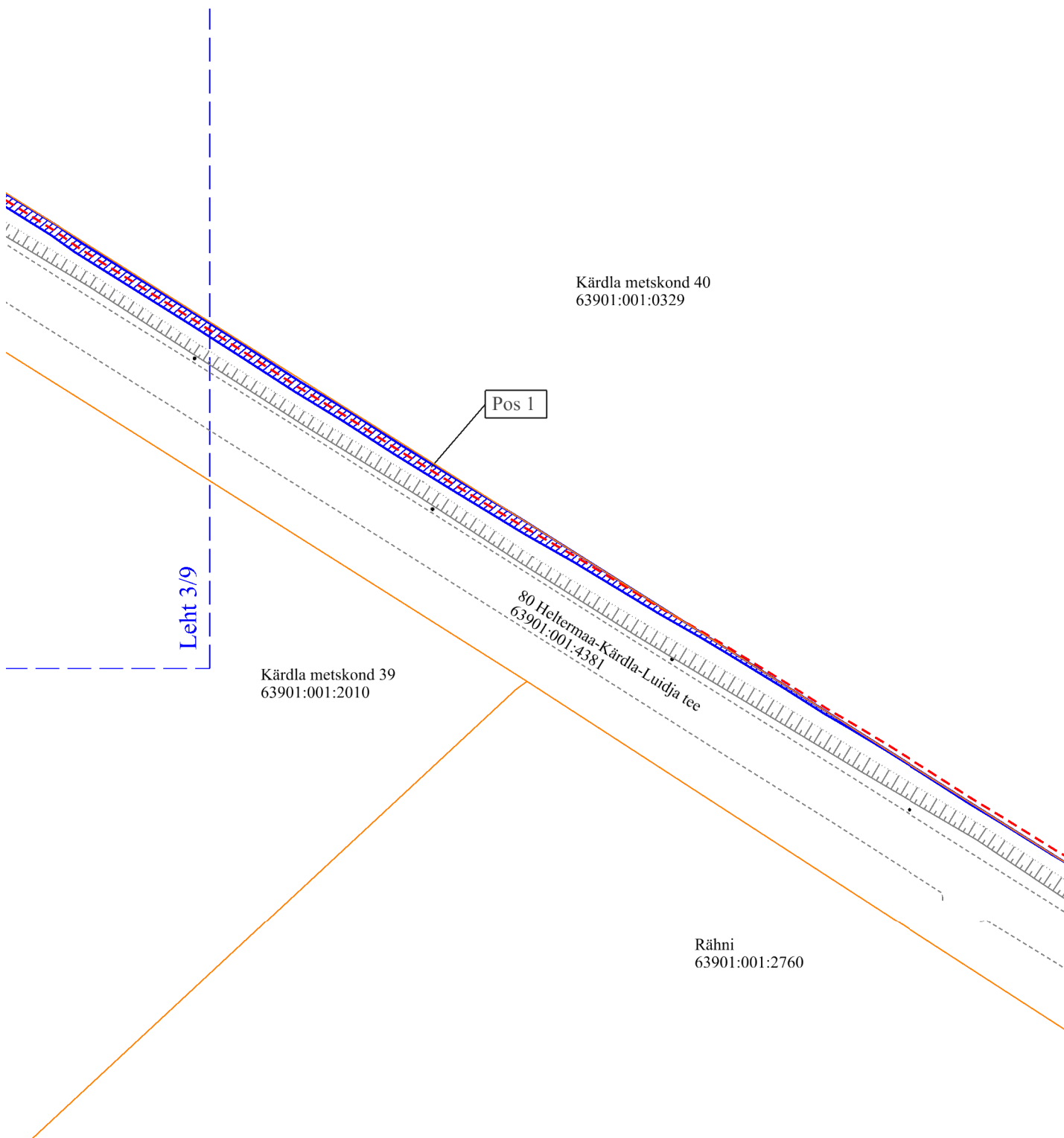
Tõnise
63901:001:1601

IKÕ ala Pos nr	Kinnistu registriosaja nr	Katastriüksuse tunnus, nimi	IKÕ ala pindala m²
Pos 1	10185950	63901:001:4381 80 Heltermaa-Kärkla-Luidja tee	56

TINGMÄRGID





-  IKÕ seadmise ala
-  Kinnistute piirid
-  Projekteeritud komplektalajaam
-  Projekteeritud 10 kV maakaabel
-  Projekteeritud 0,4 kV maakaabel
-  IKÕ seadmise ala postisiooni number

ISIKLIKU KASUTUSÕIGUSE SEADMISE PLAAN			
Projekti nimetus / asukoht Kärkla - Värssu 10 kV F rekonstrueerimine. Paluküla, Lõpe, Ala, Sakla, Palade ja Partsi külad, Hiiumaa			Töö nr IP4949
Koostaja/projekteerija Ain Talts	Mõõtkava 1:250	Leht / formaat 1/9 / A4	Kuupäev 20.06.2025

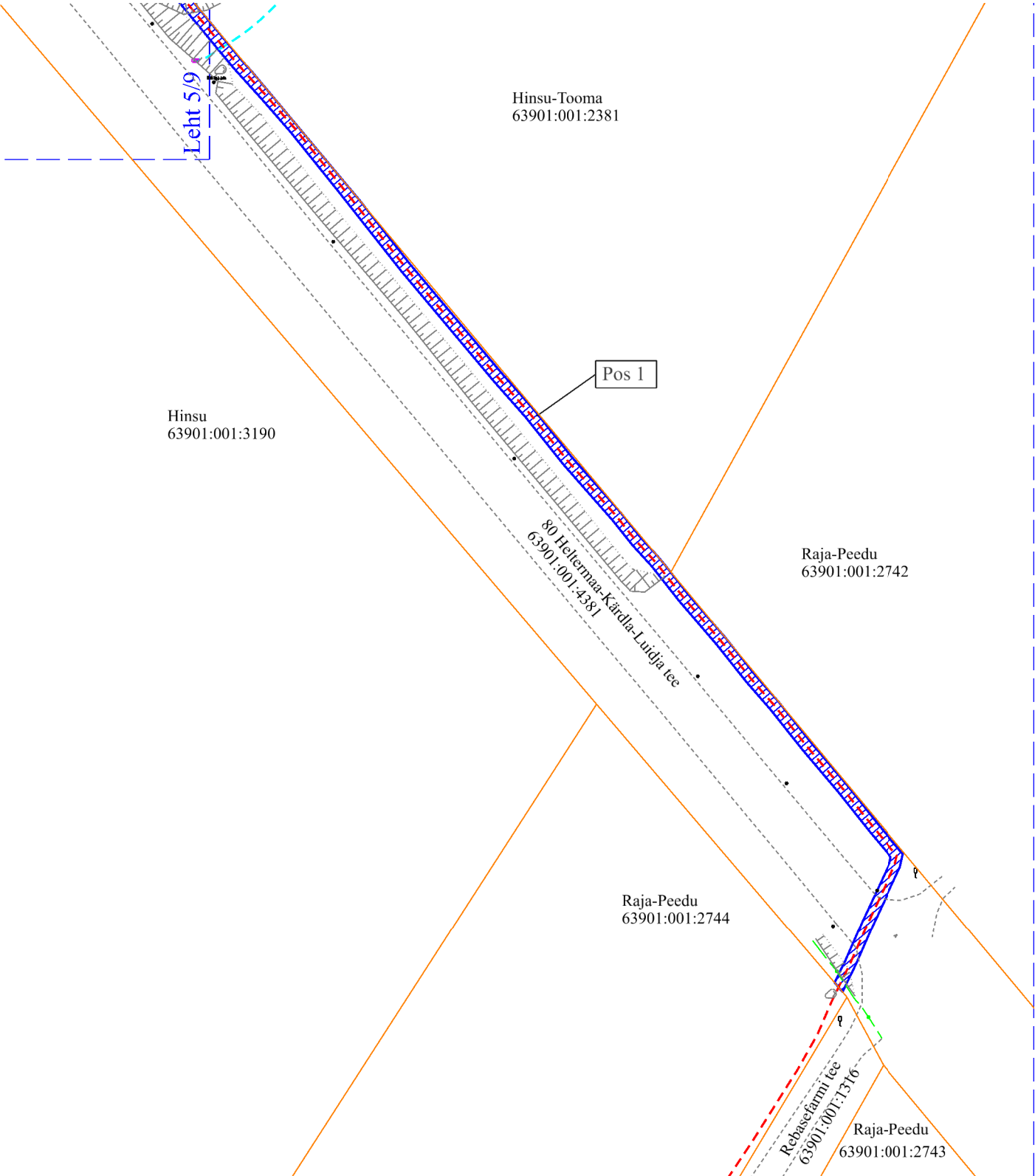


IKÕ ala Pos nr	Kinnistu registriosa nr	Katastriüksuse tunnus, nimi	IKÕ ala pindala m²
Pos 1	10185950	63901:001:4381 80 Heltermaa-Kärdla-Luidja tee	485

TINGMÄRGID

-  IKÕ seadmise ala
-  Kinnistute piirid
-  Projekteeritud 10 kV maakaabel
-  IKÕ seadmise ala postisiooni number

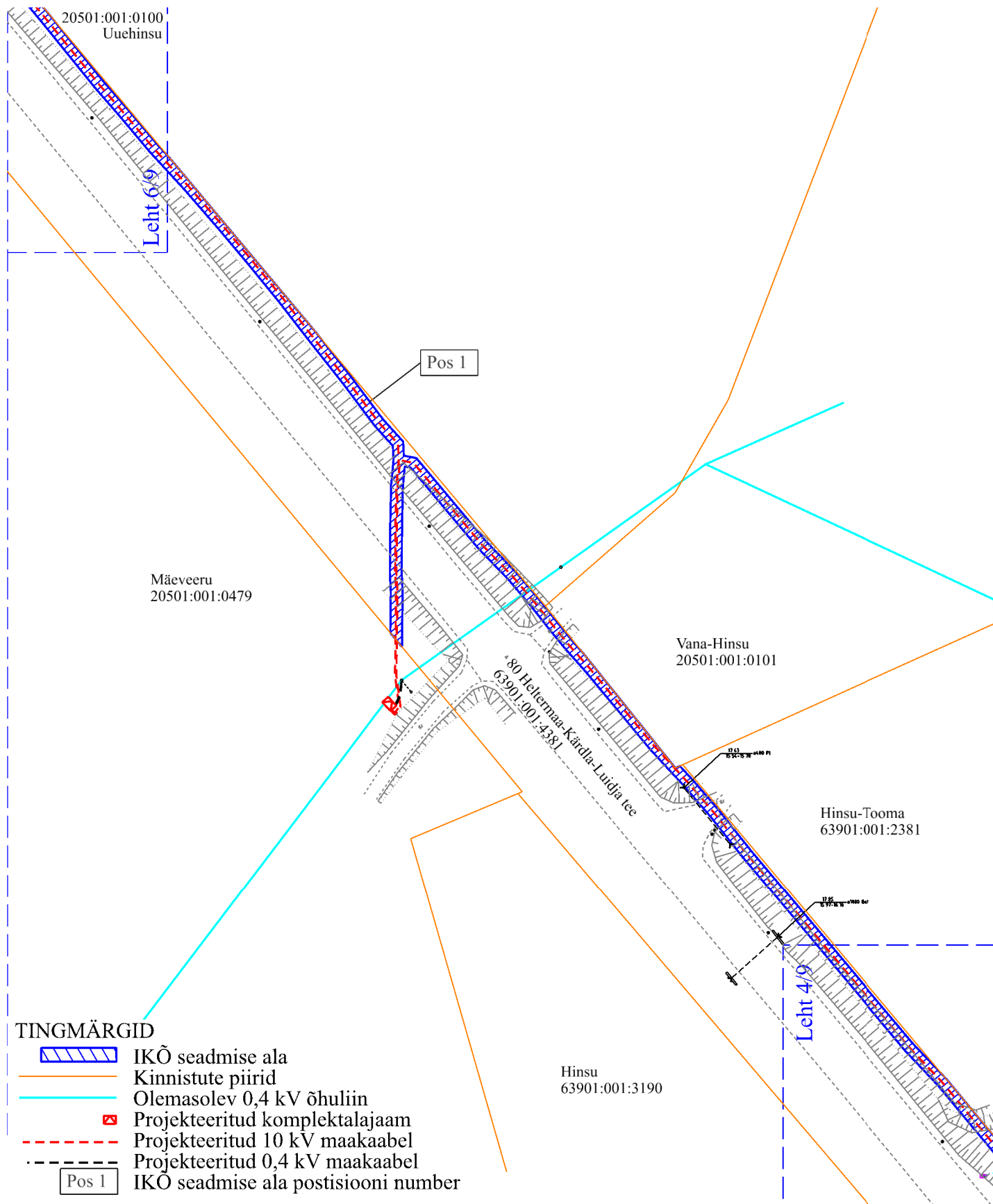
ISIKLIKU KASUTUSÕIGUSE SEADMISE PLAAN			
Projekti nimetus / asukoht Kärdla - Värso 10 kV F rekonstrueerimine. Paluküla, Lõpe, Ala, Sakla, Palade ja Partsi külad, Hiiumaa			Töö nr IP4949
Koostaja/projekteerija Ain Talts	Möötkava 1:1000	Leht / formaat 2/9 / A4	Kuupäev 20.06.2025



IKÕ ala Pos nr	Kinnistu registriosa nr	Katastriüksuse tunnus, nimi	IKÕ ala pindala m²
Pos 1	10185950	63901:001:4381 80 Heltermaa-Kärdla-Luidja tee	2913

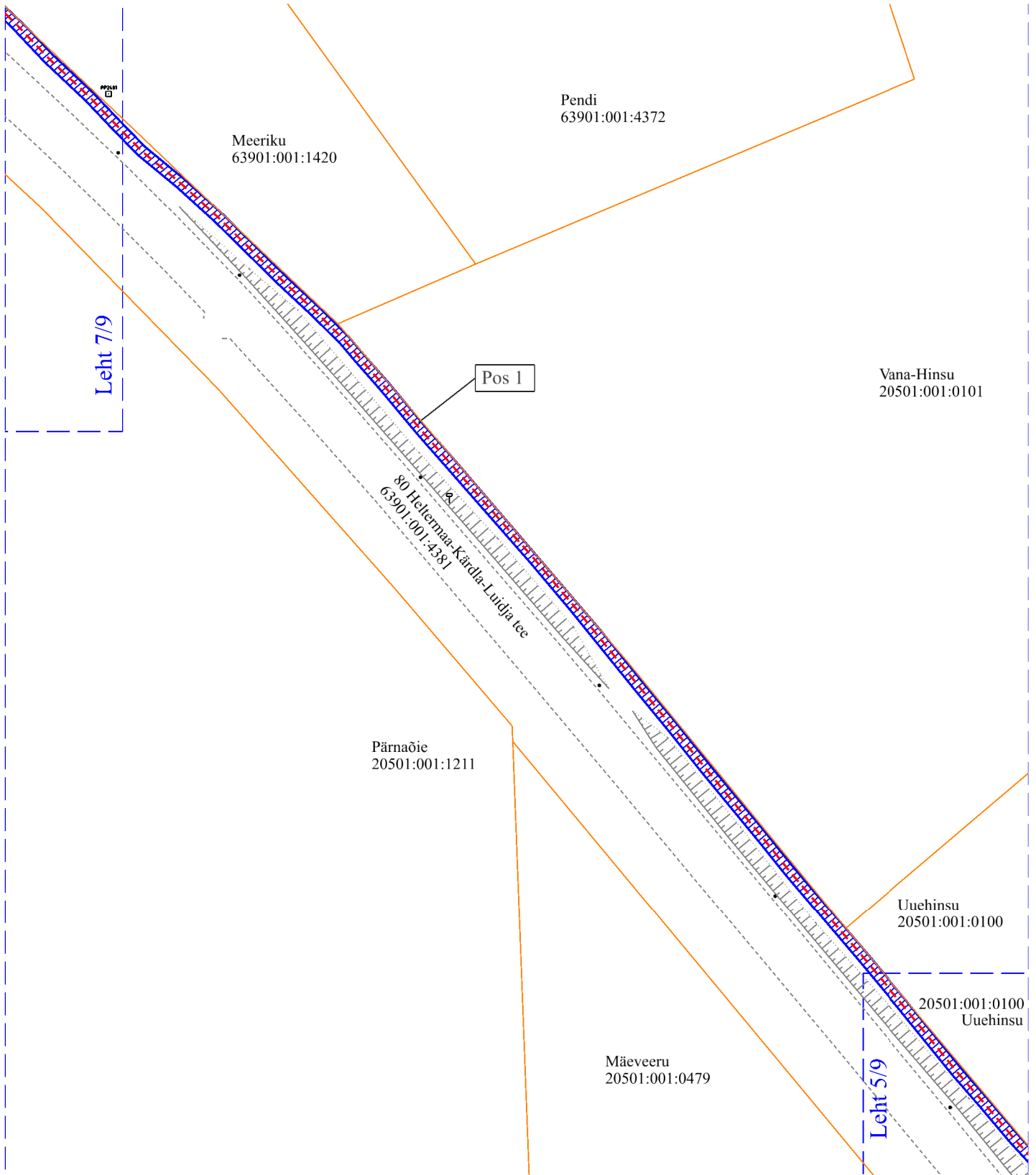
- TINGMÄRGID
- IKÕ seadmise ala
 - Kinnistute piirid
 - Olemasolev 0,4 kV maakaabel
 - Projekteeritud 10 kV maakaabel
 - IKÕ seadmise ala postisiooni number

ISIKLIKU KASUTUSÕIGUSE SEADMISE PLAAN			
Projekti nimetus / asukoht Kärdla - Värso 10 kV F rekonstrueerimine. Paluküla, Lõpe, Ala, Sakla, Palade ja Partsi külad, Hiiumaa			Töö nr IP4949
Koostaja/projekteerija Ain Talts	Mõõtkava 1:1000	Leht / formaat 4/9 / A4	Kuupäev 20.06.2025







IKO ala Pos nr	Kinnistu registriosi nr	Katastriüksuse tunnus, nimi	IKO ala pindala m²
Pos 1	10185950	63901:001:4381 80 Heltermaa-Kärdla-Luidja tee	2913

ISIKLIKU KASUTUSÕIGUSE SEADMISE PLAAN			
Projekti nimetus / asukoht Kärdla - Värso 10 kV F rekonstrueerimine. Paluküla, Lõpe, Ala, Sakla, Palade ja Partsi külad, Hiiumaa			Töö nr IP4949
Koostaja/projekteerija Ain Talts	Mõõtkava 1:1000	Leht / formaat 5/9 / A4	Kuupäev 20.06.2025

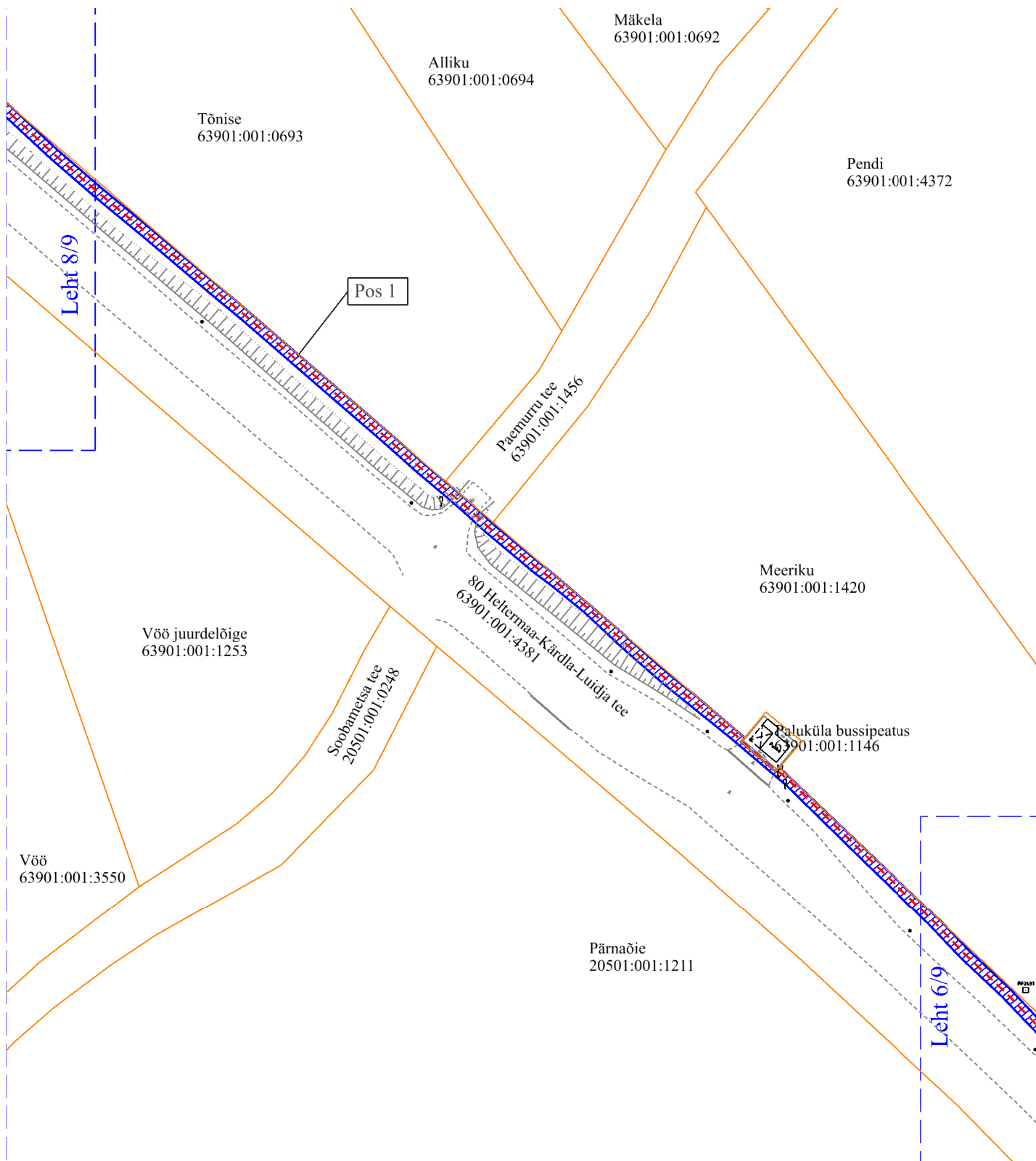


IKÕ ala Pos nr	Kinnistu registriosia nr	Katastriüksuse tunnus, nimi	IKÕ ala pindala m²
Pos 1	10185950	63901:001:4381 80 Heltermaa-Kärdla-Luidja tee	2913

TINGMÄRGID

-  IKÕ seadmise ala
-  Kinnistute piirid
-  Projekteeritud 10 kV maakaabel
-  IKÕ seadmise ala postisiooni number

ISIKLIKU KASUTUSÕIGUSE SEADMISE PLAAN			
Projekti nimetus / asukoht Kärdla - Värssu 10 kV F rekonstrueerimine. Paluküla, Lõpe, Ala, Sakla, Palade ja Partsi külad, Hiiumaa			Töö nr IP4949
Koostaja/projekteerija Ain Talts	Mõõtkava 1:1000	Leht / formaat 6/9 / A4	Kuupäev 20.06.2025

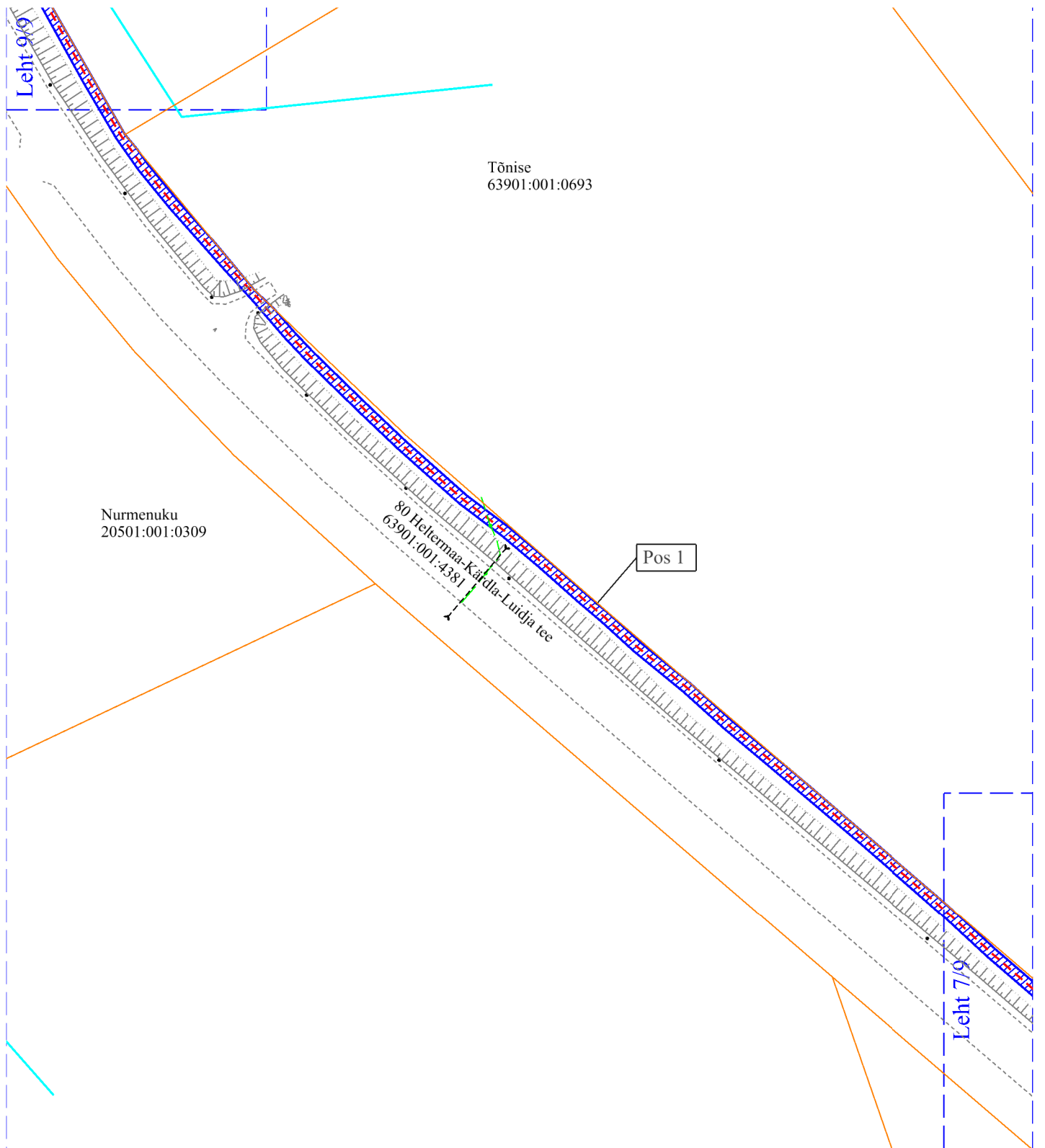


IKÕ ala Pos nr	Kinnistu registriosa nr	Katastriüksuse tunnus, nimi	IKÕ ala pindala m²
Pos 1	10185950	63901:001:4381 80 Heltermaa-Kärdla-Luidja tee	2913

TINGMÄRGID






- IKÕ seadmise ala
- Kinnistute piirid
- Projekteeritud 10 kV maakaabel
- Pos 1 IKÕ seadmise ala positsiooni number

ISIKLIKU KASUTUSÕIGUSE SEADMISE PLAAN			
Projekti nimetus / asukoht Kärdla - Värssu 10 kV F rekonstrueerimine. Paluküla, Lõpe, Ala, Sakla, Palade ja Partsi külad, Hiiumaa			Töö nr IP4949
Koostaja/projekteerija Ain Talts	Mõõtkava 1:1000	Leht / formaat 7/9 / A4	Kuupäev 20.06.2025

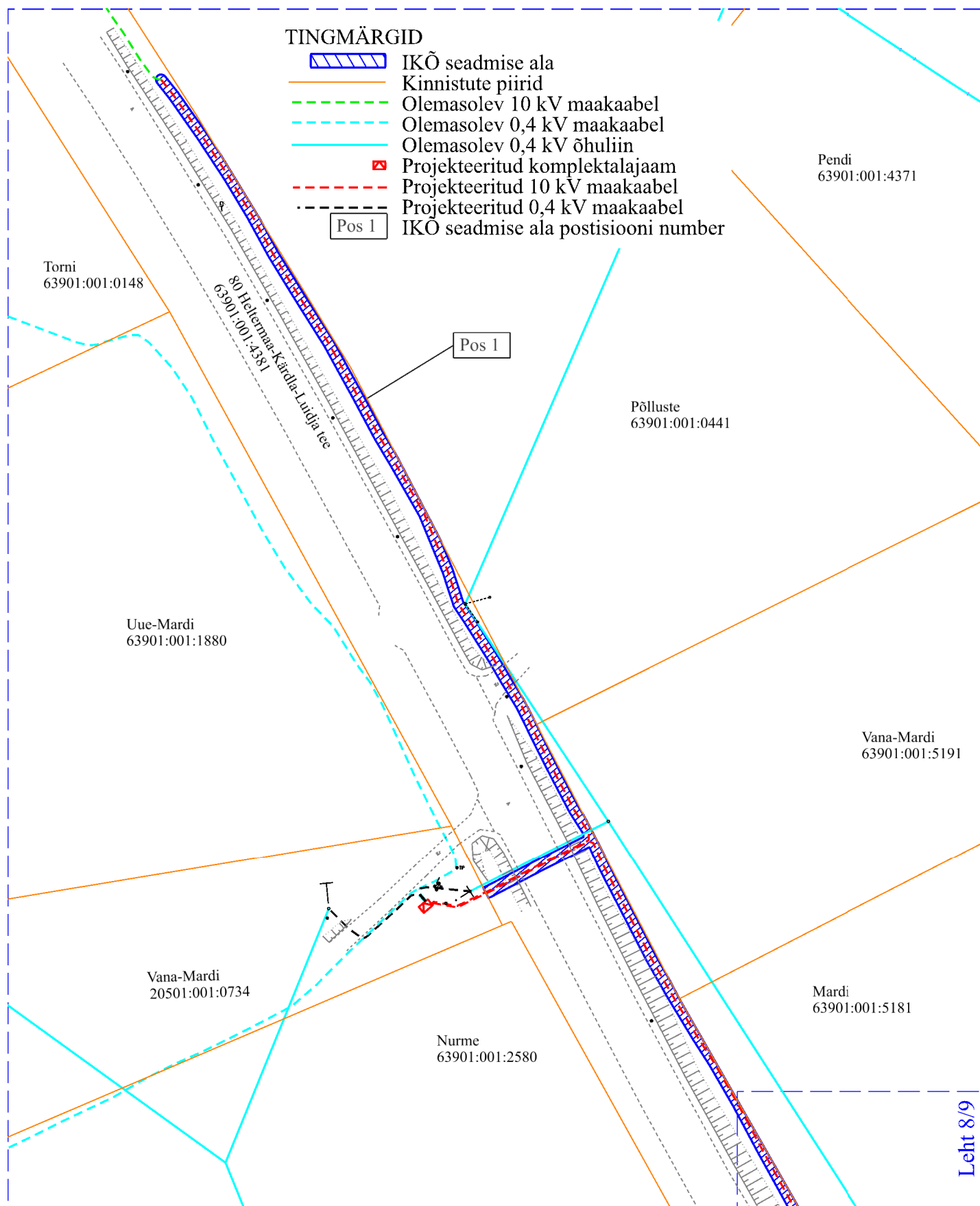


IKÕ ala Pos nr	Kinnistu registriosa nr	Katastriüksuse tunnus, nimi	IKÕ ala pindala m²
Pos 1	10185950	63901:001:4381 80 Heltermaa-Kärdla-Luidja tee	2913

TINGMÄRGID

-  IKÕ seadmise ala
-  Kinnistute piirid
-  Olemasolev 0,4 kV õhuliin
-  Projekteeritud 10 kV maakaabel
-  IKÕ seadmise ala postisiooni number

ISIKLIKU KASUTUSÕIGUSE SEADMISE PLAAN			
Projekti nimetus / asukoht Kärdla - Värssu 10 kV F rekonstrueerimine. Paluküla, Lõpe, Ala, Sakla, Palade ja Partsi külad, Hiiumaa			Töö nr IP4949
Koostaja/projekteerija Ain Talts	Mõõtkava 1:1000	Leht / formaat 8/9 / A4	Kuupäev 20.06.2025



IKÕ ala Pos nr	Kinnistu registriosa nr	Katastriüksuse tunnus, nimi	IKÕ ala pindala m ²
Pos 1	10185950	63901:001:4381 80 Heltermaa-Kärkla-Luidja tee	2913

ISIKLIKU KASUTUSÕIGUSE SEADMISE PLAAN			
Projekti nimetus / asukoht Kärkla - Värso 10 kV F rekonstrueerimine. Paluküla, Lõpe, Ala, Sakla, Palade ja Partsi külad, Hiiumaa			Töö nr IP4949
Koostaja/projekteerija Ain Talts	Mõõtkava 1:1000	Leht / formaat 9/9 / A4	Kuupäev 20.06.2025